

GUIDE

DU

CONGRESSISTE

36^{ème}
Congrès

19, 20 et 21 oct. 2022
• Paris •

SOMMAIRE



TRANSPORT

Se rendre sur le lieu du 36ème Congrès à Paris

HÉBERGEMENT

Trouver son hébergement à Paris

JOURNÉE DES ACCOMPAGNANTS

Participer à la journée accompagnants, organisée par l'Association des Amis et Anciens d'AMORCE

VISITES & ACTIVITÉS

Pour le week-end suivant le 36ème Congrès

TRANSPORT : Vous rendre sur le lieu du Congrès

Cette année, le Congrès aura lieu à Paris à la Maison de la Mutualité (24 Rue Saint-Victor, 75005 Paris)



Venir en transports : Train et RATP

Vous trouverez ci-dessous le **parcours à effectuer des principales gares parisiennes pour accéder à la Maison de la Mutualité**.

N'hésitez pas à **cliquer sur le plan** pour être directement redirigé sur l'itinéraire.

Si votre gare d'arrivée ne figure pas parmi ces possibilités, nous vous invitons à renseigner l'adresse de la Maison de la Mutualité sur Google Maps et de cliquer sur l'onglet « En transports » pour avoir votre itinéraire.

➡ Si vous arrivez de **Paris Gare de Lyon**, prenez le bus 63 direction « Porte de la Muette », arrêt « Monge – Mutualité » (un bus toutes les 3 minutes) :

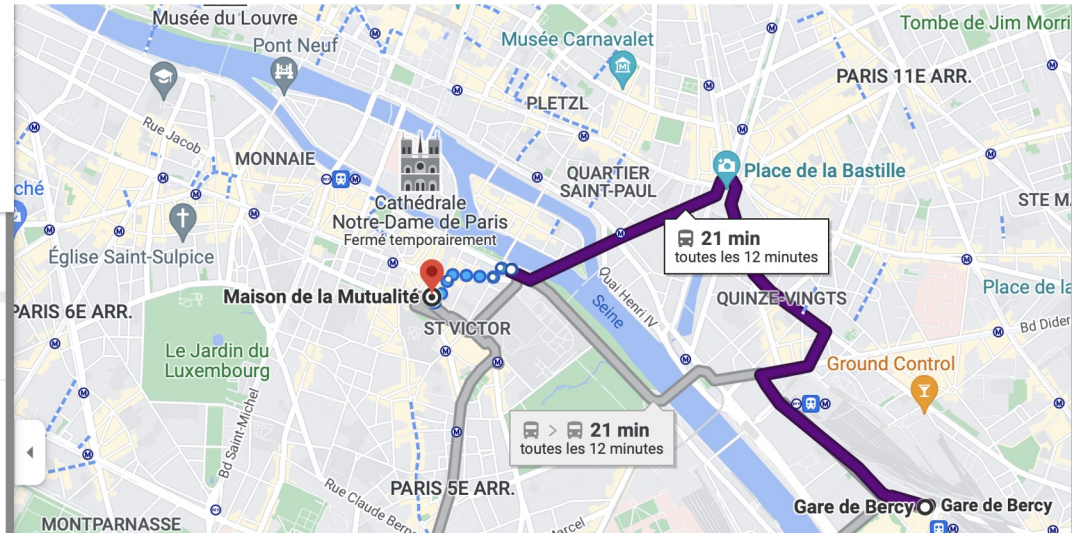


TRANSPORT : Vous rendre sur le lieu du Congrès

Venir en transports : Train et RATP

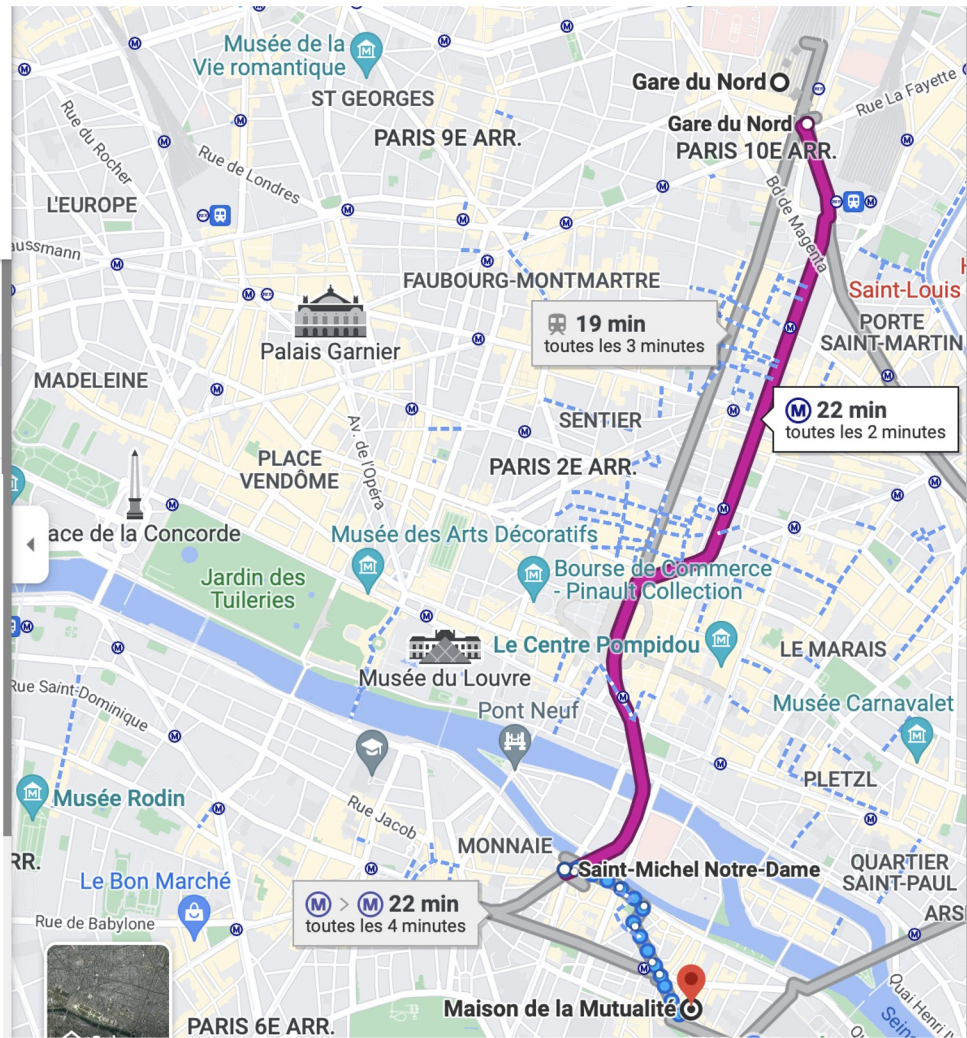
➔ Si vous arrivez de la **Gare Paris Bercy**, prenez le bus 87 direction « Invalides », arrêt « Pont de l'Archevêché » (un bus toutes les 12 minutes) :

Navigation app interface showing the route from Gare de Bercy (75012 Paris) to Maison de la Mutualité (24 Rue Saint-Victor). The route is highlighted in purple on the map. The app shows a travel time of 21 minutes, starting at 17:01 and ending at 17:22. The route involves taking bus 87 for 6 minutes to the destination, with buses every 12 minutes.



➔ Si vous arrivez de la **Gare du Nord**, prenez le métro 4 direction « Bagneux – Lucie Aubrac », arrêt « Saint-Michel Notre-Dame » (un métro toutes les 2 minutes) :

Navigation app interface showing the route from Gare du Nord (18 Rue de Dunkerque, 75011) to Maison de la Mutualité (24 Rue Saint-Victor). The route is highlighted in pink on the map. The app shows a travel time of 22 minutes, starting at 16:55 and ending at 17:17. The route involves taking Metro 4 for 11 minutes to the destination, with metros every 2 minutes. The cost is 1,90 €.



TRANSPORT : Vous rendre sur le lieu du Congrès

Venir en transports : Train et RATP

Si vous arrivez de la **Gare Montparnasse**, prenez le métro 4 direction « Porte de Clignancourt », arrêt « Odéon » puis le bus 63 direction « Gare de Lyon – Maison de la RATP », arrêt « Maubert – Mutualité » (un bus toutes les 3 minutes) :

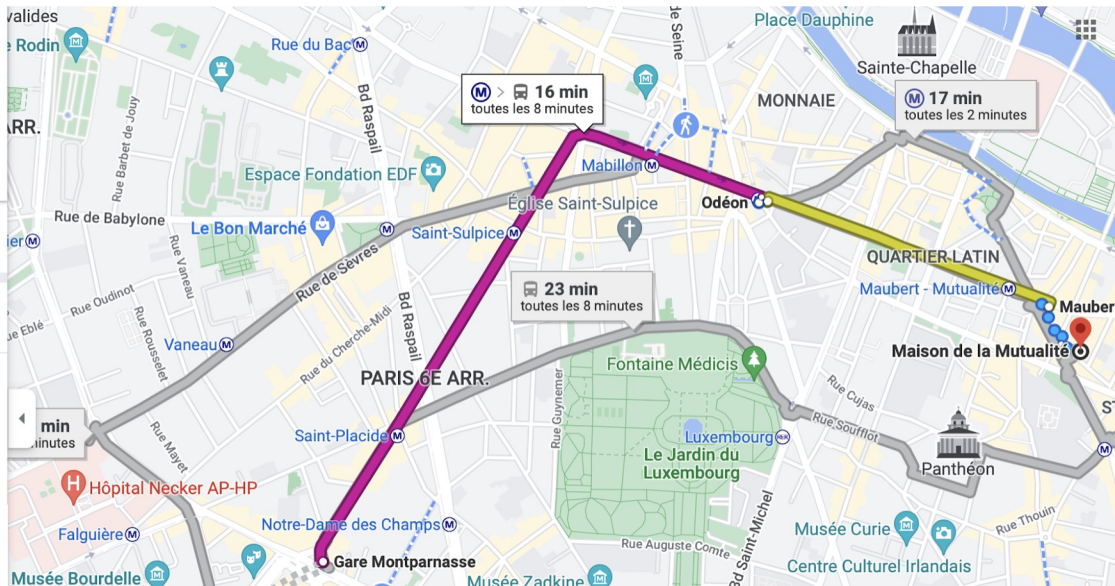
Options

Partir maintenant

Envoyer l'itinéraire vers votre téléphone

16:51 – 17:07 16 min

À 16:51 de Gare Montparnasse
3 min toutes les 8 minutes



Si vous arrivez de la **Gare de L'Est**, prenez le métro 7 direction « Mairie d'Ivry », arrêt « Jussieu » (un métro toutes les 2 minutes) :

Options

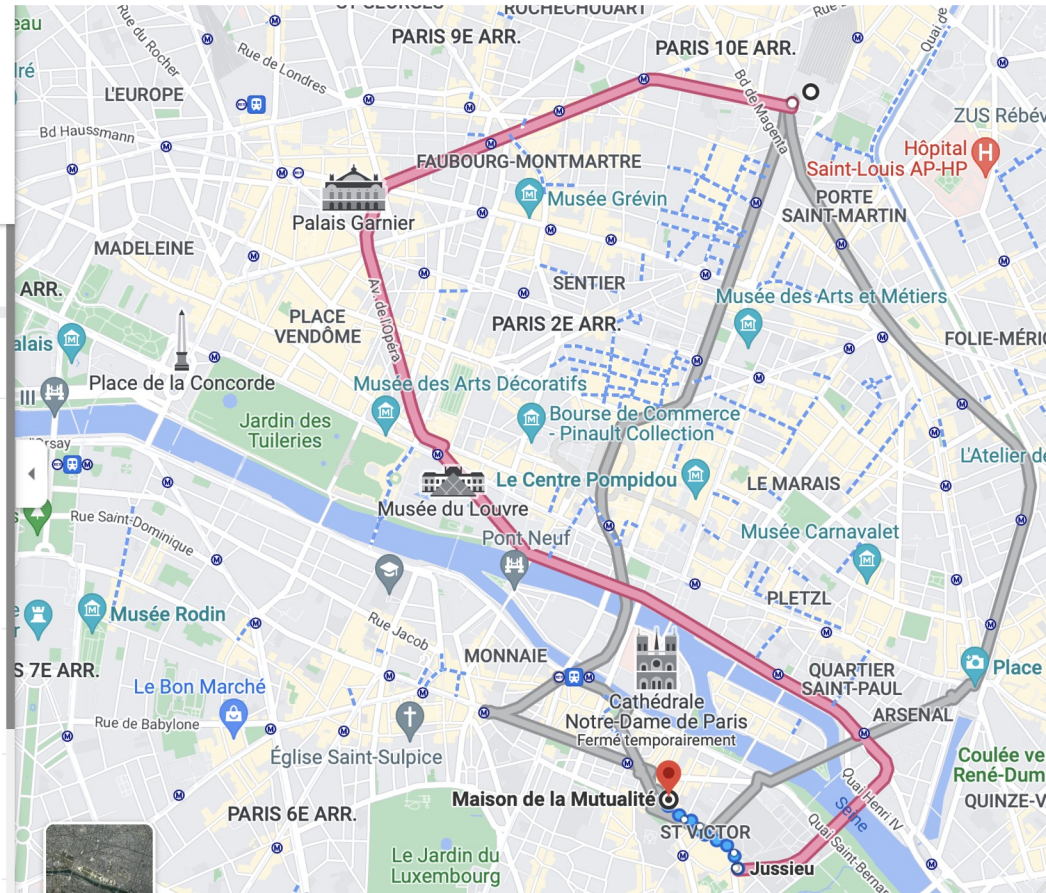
Partir maintenant

Envoyer l'itinéraire vers votre téléphone

16:53 – 17:16 23 min

À 16:53 de Gare de l'Est
1,90 € 6 min toutes les 2 minutes

Détails



TRANSPORT : Vous rendre sur le lieu du Congrès

Venir en transports : Train et RATP

Le ticket basique Parisien est à **1,90€** :

- > Si vous prenez le métro/RER, il est valable 2 heures à partir de la validation (sans sortir du réseau);
- > Si vous prenez le BUS et/ou TRAM, il est valable 1h30 à partir de la validation (si vous prenez plusieurs transports, il est nécessaire de le composer à chaque fois).

En cliquant sur le lien ci-après vous trouverez **tous les arrêts situés autour de la maison de la mutualité** : [cliquez ici](#).

Lignes de bus avec des arrêts à proximité	Lignes de métro et RER avec des arrêts à proximité
Lignes 47, 63,67, 86, 87 et 89	Ligne 10 (arrêt arrêt Maubert Mutualité) Ligne 7 (arrêt Jussieu) RER B (arrêt Saint-Michel Notre-Dame)
Retrouvez le plan de tous les bus parisiens en cliquant ici.	Retrouvez le plan de tous les métros parisiens en cliquant ici.

Pour plus de facilité, nous vous invitons à **vous rendre sur [Google Maps](#)**, de rentrer l'adresse de la Maison de la Mutualité et de cliquer sur l'onglet « En transports » pour avoir votre itinéraire.

Site officiel des transports en commun parisiens – RATP : <https://www.ratp.fr/itineraires>

Venir en avion

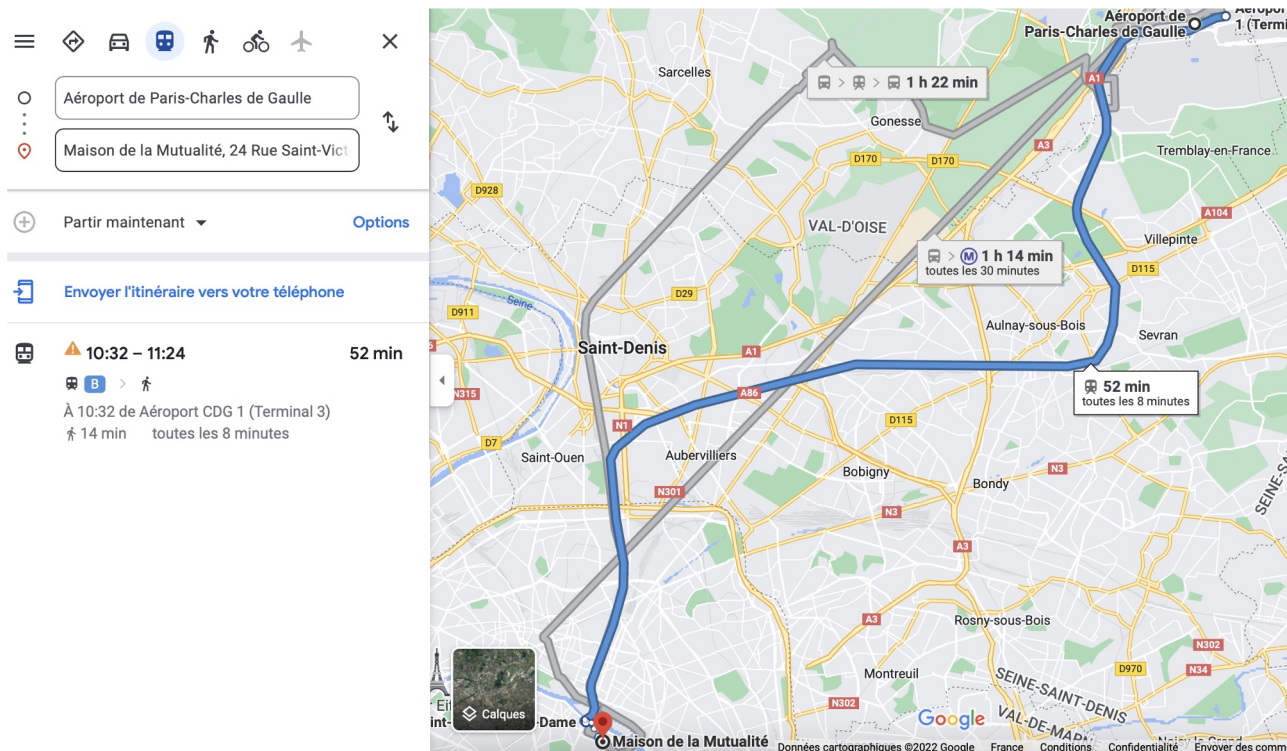
Ci-après, **le parcours à effectuer entre les 3 aéroports permettant d'arriver à Paris à la Maison de la Mutualité.**

N'hésitez pas à **cliquer sur le plan** pour être directement redirigé sur l'itinéraire.

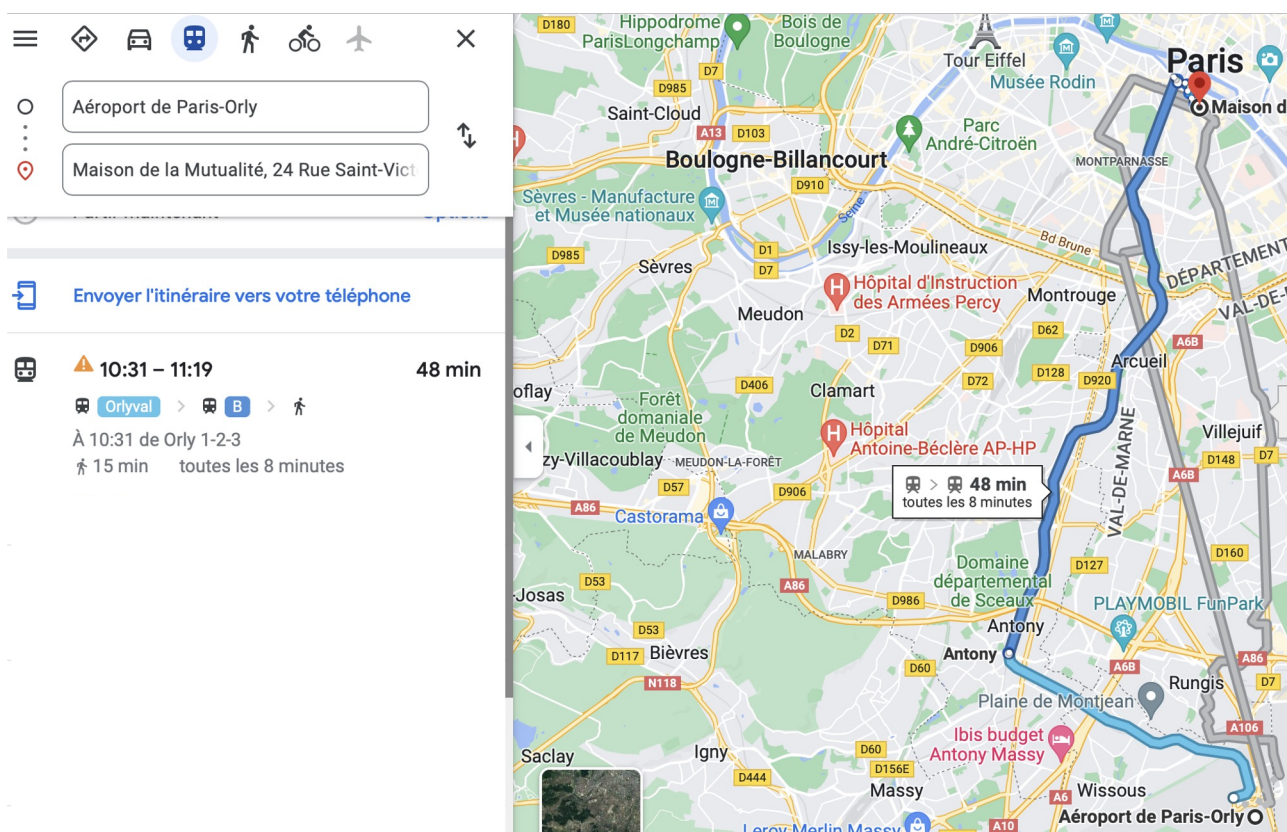
TRANSPORT : Vous rendre sur le lieu du Congrès

Venir en avion

Si vous arrivez de l'aéroport Paris Charles de Gaulle, prenez le RER B direction « Saint-Rémy-lès-Chevreuse », arrêt « Saint-Michel Notre-Dame » (un RER toutes les 8 minutes) :



Si vous arrivez de l'aéroport Paris-Orly, prenez le Orlyval « Saint-Rémy-lès-Chevreuse », arrêt « Antony » (un Orlyval toutes les 5 à 8 minutes) puis le RER B, direction « Aéroport CDG - Terminal 2 », arrêt « Saint-Michel Notre-Dame » (un RER toutes les 8 minutes) :



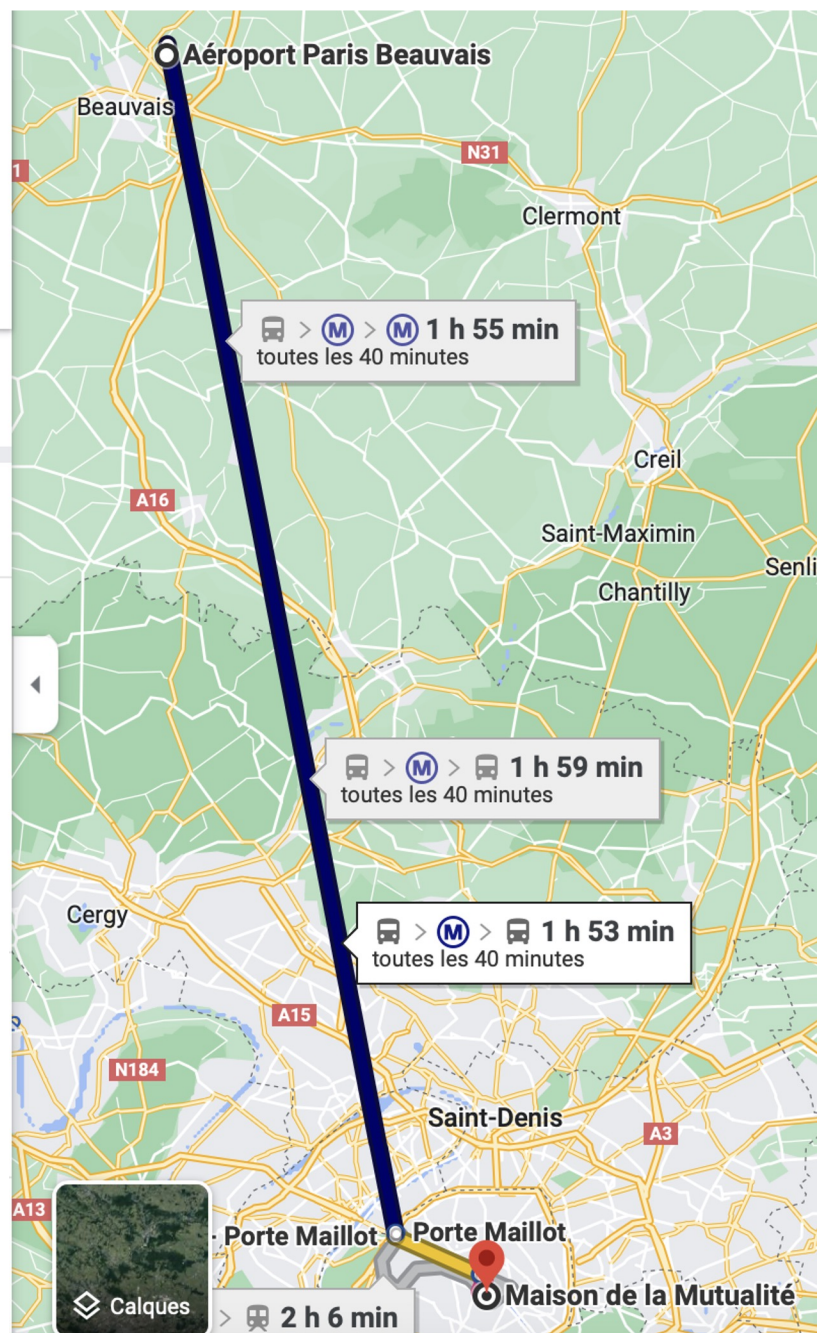
TRANSPORT : Vous rendre sur le lieu du Congrès

Venir en avion

Si vous arrivez de l'**aéroport Paris Beauvais**, prenez la navette Paris Beauvais Airport Shuttle, descendez à l'arrêt « Porte Maillot » (une navette toutes les 20 minutes) puis prenez le métro 1, direction « Château de Vincennes », arrêt « Châtelet » (un métro toutes les 2 minutes). Et enfin prenez le métro 7, direction « Mairie d'Ivry », arrêt « Jussieu » (un métro toutes les 2 minutes) :

The screenshot shows a navigation app interface with the following elements:

- Top navigation bar with icons for car, train, walking, bicycle, and airplane.
- Origin: Aéroport Paris Beauvais
- Destination: Maison de la Mutualité, 24 Rue Saint-Vict
- Departure time: Partir maintenant
- Options button
- Send itinerary to phone button
- Summary: 12:30 – 14:23, 1 h 53 min
- Route: Paris Beauvais Airport Shuttle > Walking > Metro 1 > Metro 7
- Start: À 12:30 de Paris Beauvais Airport Terminal 2
- Walking time: 11 min
- Shuttle frequency: toutes les 40 minutes



TRANSPORT : Vous rendre sur le lieu du Congrès

Venir en voiture

Adresse :

[Maison de la Mutualité](#)
[24 Rue Saint-Victor, 75005 Paris](#)

Pour se garer :

[Parking Maubert Collège des Bernardins](#)
[Parking Lagrange-Maubert Notre-Dame](#)

> Ces 2 parkings sont ouverts **24/24, 7/7**
Hauteur maximum : 1m85
Les 2 sont dotés de **bornes de recharge**
Paiement en **CB uniquement**
Possibilité de **réserver sa place** en amont sur le site internet

Tarifs des 2 parkings :

15 min		1,10€	0,40€
1h		4,40€	1,50€
3h		13,20€	4,50€
24h		39,60€	13,50€

Vous avez également la possibilité de nous rejoindre en prenant un **taxi/UBER**.

Vue d'ensemble



Maison de la Mutualité, Rue Sain

Maison de la Mutualité

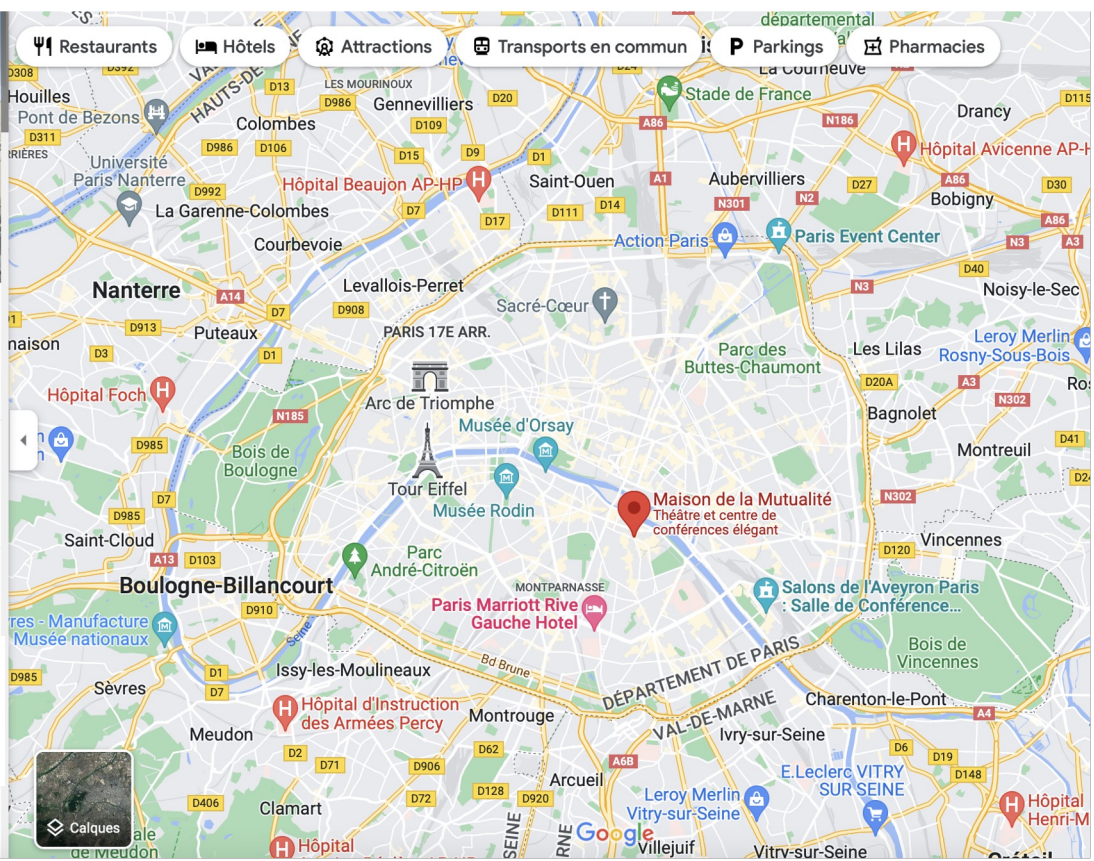
4,3 1 141 avis

Salle de réception

- Itinéraires
- Enregistrer
- À proximité
- Envoyer vers un téléphone
- Partager

Théâtre de 1 728 places à la façade monumentale avec salles de réunion, restaurant et toit-terrasse. >

24 Rue Saint-Victor, 75005 Paris



Vous aider dans votre recherche d'hôtel

Il n'y a pas d'hôtel partenaire en particulier pour ce 36^{ème} Congrès.

Nous vous conseillons d'effectuer vos recherches et de réserver votre hébergement le plus rapidement possible !

Plusieurs **pistes** pour vos recherches :

- Rendez-vous sur le site **booking**

Cette application vous propose de filtrer vos recherches en fonction de beaucoup de critères et a surtout un taux d'avis très important vous permettant de faire un choix éveillé.

- **Airbnb**

Pour des tarifs plus compétitifs.

- Le site **Parisinfo.com**

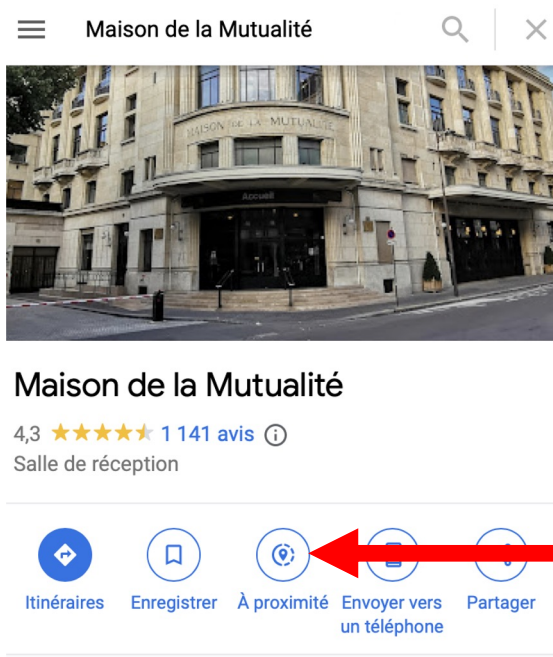
C'est le Site officiel de l'Office du Tourisme et des Congrès de Paris.

- **Google Maps**

Sur Google Maps, vous pouvez directement visualiser tous les hôtels à proximité du lieu.

Pour ce faire, vous rentrez l'adresse de la Maison de la Mutualité ;

De là, vous pouvez cliquer sur le sigle « à proximité » ;



HÉBERGEMENT

Puis vous pouvez sélectionner « Hôtels à proximité » ;

☰ | Rechercher à proximité de N 🔍 | 📍 | ✕

- 🍴 Restaurants à proximité
- 🛏 Hôtels à proximité ←
- 🍷 Bars et cafés à proximité



Maison de la Mutualité

Une carte va alors s'afficher laissant directement voir le tarif/nuit de l'hôtel. Vous avez plus qu'à contacter celui qui vous semble correspondre à vos critères.

Hôtels

mer. 13 juil. | jeu. 14 juil. | 2 personnes

€0 - €250+

Restrictions de voyage

Hôtel Minerve

4,1 ★★★★★ (623) ⓘ

Hôtel de tourisme 3 étoiles

Hôtel classique avec Wi-Fi gratuit

145 €

Wi-Fi gratuit * Climatisation ☑ Petit-déjeuner ☑ Wi-Fi


OFFRE SPÉCIALE 15% de moins que le prix habituel

JOURNÉE DES ACCOMPAGNANTS


Une visite touristique est proposée
pour les personnes
accompagnant les congressistes

Organisée par l'Association des Amis et Anciens d'AMORCE

- **DATE : Le jeudi 20 octobre**
- ***Informations à venir***



Infos à venir !



VISITES ET ACTIVITÉS

NOTRE TOP 10 DES LIEUX INCONTOURNABLES A VISITER A PARIS :

#1 LA TOUR EIFFEL
Sur le Champ de Mars

#2 L'ARC DE TRIOMPHE
Place Charles de Gaulle

#3 L'AVENUE DES CHAMPS-ELYSÉES
Située dans le 8e arrondissement

#4 LE JARDIN DES TUILERIES
Faites la grande traversée depuis la place de la Concorde !

#5 LE LOUVRE
Un musée et une architecture à voir

#6 LA CATHÉDRALE NOTRE-DAME DE PARIS
Sur l'Île de la Cité

#7 MONTMARTRE
Quartier du 18e arrondissement

#8 LE MARAIS
Quartier des 3e et 4e arrondissements

#9 LES QUAIS DE SEINE
Fleuve traversant Paris

#10 L'OPÉRA GARNIER
Théâtre national dans le 9e arrondissement

Bon séjour dans la capitale

